





METEOROLOGICA	NIEVE	ZARAGOZA	CALATAYUD	2006-02-26 06:52		A-2	242.0-258.0	Ambos sentidos	Ambos
METEOROLOGICA	NIEVE	ZARAGOZA	DAROCA	2006-02-26 04:04		N-330	418.0-444.0	Ambos sentidos	Ambos
METEOROLOGICA	NIEVE	ZARAGOZA	VERA DE MONCAYO	2006-02-26 05:43		N-122	75.0-96.0	Ambos sentidos	Ambos
METEOROLOGICA	NIEVE	ZARAGOZA	VILLARROYA DE LA SIERRA	2006-02-26 03:56		N-234	282.0-304.0	Ambos sentidos	Ambos



Circulación interrumpida.

Carretera Cortada

Para incidencias meteorológicas la carretera se encuentra intransitable para cualquier tipo de vehículo y existe un claro riesgo de quedar inmovilizado en la carretera por períodos prolongados de tiempo.



Circulación difícil.

Circulación muy lenta con paradas frecuentes y prolongadas (congestión circulatoria).

Para incidencias meteorológicas indica que la calzada se encuentra completamente cubierta de nieve, siendo sólo posible la circulación haciendo uso de las cadenas o neumáticos especiales, a una velocidad máxima de 30 Km/h.



Circulación irregular.

Circulación lenta con paradas esporádicas.

Para incidencias meteorológicas indica que la calzada comienza a cubrirse de nieve, prohibiéndose en este nivel la circulación de camiones y vehículos articulados y circulando los turismos y autobuses a una velocidad máxima de 60 Km/h.



Circulación condicionada.

Circulación a velocidad moderada.

Para incidencias meteorológicas indica que la circulación no se ve afectada aunque conviene extremar la prudencia y se recomienda no sobrepasar la velocidad de 100 Km/h en autopistas y autovías y de 80 Km/h en el resto de carreteras.



Circulación normal.

Circulación fluida.

Condiciones meteorológicas normales.